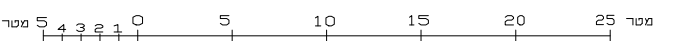


מספר סידורי : 2009-580D

קנה-מידה 1 : 250



מקרא

- נק' גובה
- ג.ה. גרדפה
- גובה כניסה
- גובה גג
- עמוד חשמל
- עמוד תקשורת
- עמוד תאורה
- אבזור תקשורת
- חיבור כבל
- תא מים
- כוד מים
- שוחות ביווב
- כוד ניקוז
- כניסה/ציאה משוחה
- עמוד חשמל
- גובה כבל
- עץ ומספרו
- ברז שריפה
- שעון מים
- קו מתח
- מבנה/בית
- משטחי גגות
- גדרות
- קירות
- שפת כביש אספלט
- אבן צד
- אבן גן
- אבן שפה
- קו בניין
- גבול חלקה
- גבול מגרש

מפה טופוגרפית

פרטים כלליים		
מחוז	תל אביב	נפה
ישוב	קרית אונו	כתובת
גוש	6490	חלקה
מסרת המפה	מדידת מגרש ספורט	קנה מידה
הוכן עבור	עיריית קרית אונו	מס' סידורי
		2009-580D

טבלת שטחים

גוש	חלקה	בשלמות	שטח רישום במ"ר	מגרש	שטח מגרש במ"ר	תכנית מפורטת
6490	701	חלק	8598			קא/מק/91

הערות

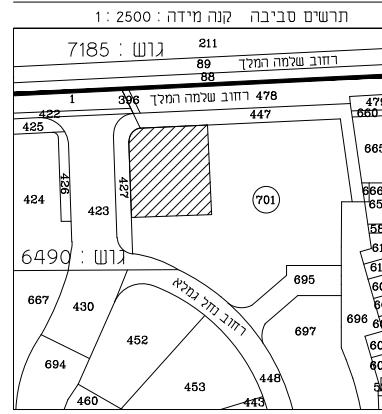
1. מערכות תת קרקעיות לא נמדדו.

נתוני רשת וגבולות

1. רשת הבקרה האופקית מבוססת על רשת ישראל 2005 (G05)
 2. נקודות הבקרה שעליהן מבוססת המדידה הן : אס01, 1072 שגובהה 59.645, 60.892
 3. גבולות החלקות חושבו מ: תצ"ד מספר 1046/2010
 4. גבולות המגרשים התקבלו מ: קא/מק/91

רשימת קואורדינטות של נקודות הגבול

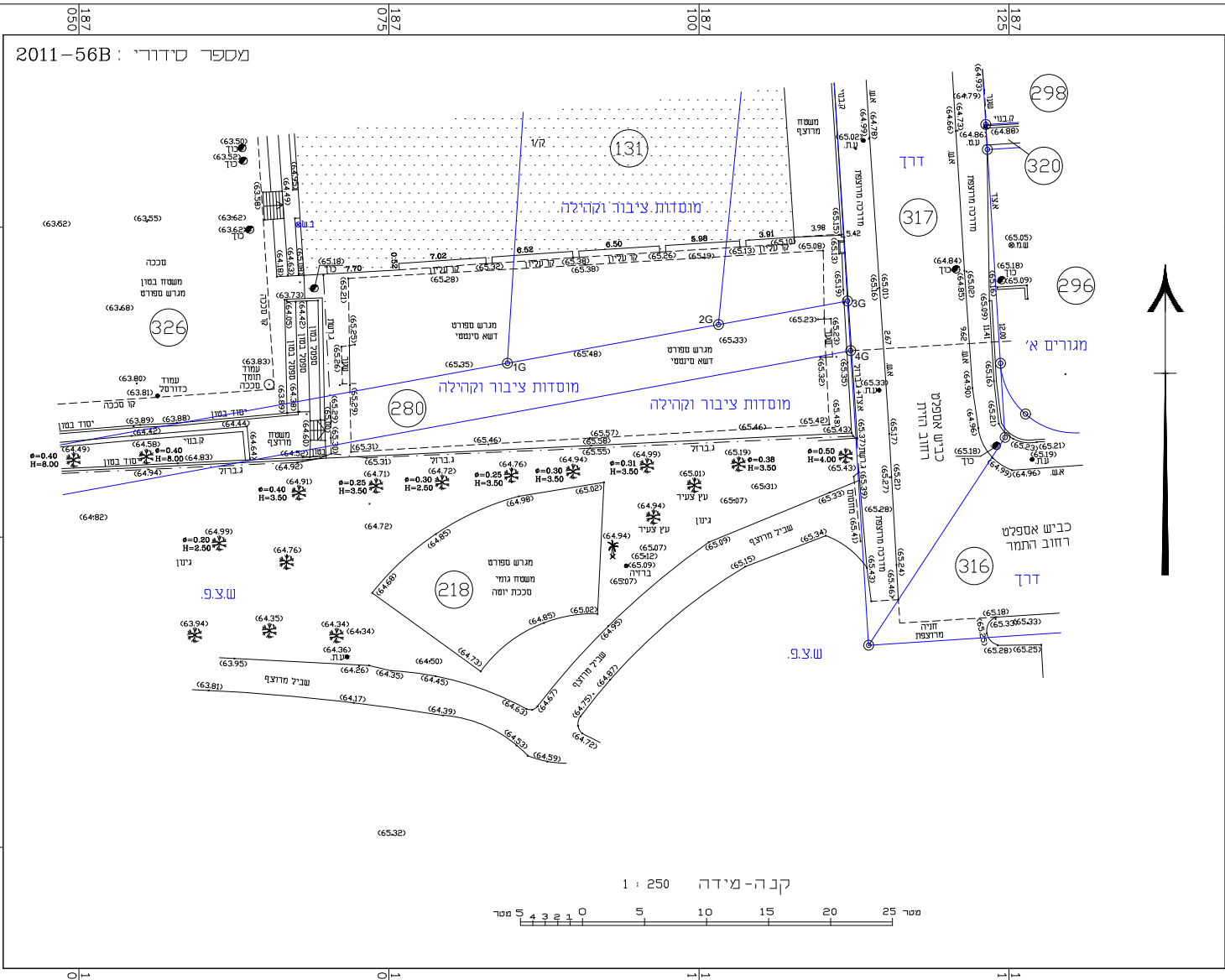
מס' צפון-דרום	קואורדינטת מזרח-מערב	קואורדינטת צפון-דרום
1G	Y=186525.09	X=662283.17
2G	Y=186519.05	X=662275.97



לא לצרכי רישום

הצהרת המודד

אני מאשר כי מפה זו הוכנה וערכה בקנה מידה 1:250 וריא העתק נכון של המפה הטופוגרפית/רקע/מצבית/אורתופוטו/מפתצלום (לפי העניין) על סמך מדידה שהתיימרה ביום 29 בחודש דצמבר שנת 2020 בהסתמך על בקורת איכות שביצעתי למפה זו אני מאשר כי כל הפרטים ומאפייניהם שצוינו במפה מדויקים לפי האמור:
 דרגת דיוק אופקי היא 3
 דרגת דיוק אנכי היא 3
 המפה בוצעה בהתאם לתקנות המודדים (מדידה ומפוי), התשע"ז-2016.
 תאריך גמר התכנית 30.12.2020



מקרא

- נקי גובה
- גובה נרצפה
- גובה כניסה
- גובה נג
- עמוד תשלום
- עמוד תקשורת
- עמוד תאורה
- אבזור תקשורת
- חברת כבל
- תא מים
- כוח מים
- שוחות ביוב
- כוח ניקוז
- כניסה/ציאה משוחה
- עמוד חשמל
- גובה כבל
- עמוד כבל
- עין ומספרו
- ברז שריפה
- שעון מים
- קו מתח
- מנהוב/בית
- משטחי נגות
- גדרות
- קירות
- שפת כביש אספלט
- אבן צד
- אבן גן
- אבן שפה
- אבן
- קו בניין
- גבול חלקה
- גבול מגרש

מפה טופוגרפית

פרטים כלליים			
מחוז	תל אביב	נפה	תל אביב-יפו
ישוב	קרית אונו	כתובת	רחוב הזית 1
גוש	6490	חלקה	131,280,326,218
מטרת המפה	מדידת מגרש ספורט	קנה מידה	1 : 250
היכן עבוד	עיריית קרית אונו	מס' סידורי	2011-56B

טבלת שטחים			
גוש	חלקה	בשלמות	שטח רשום במ"ר
6490	131	חלקה	532
	280	חלקה	605
	326	חלקה	9696
	218	חלקה	20258

הערות

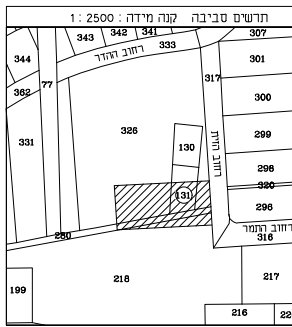
1. מטרות תח קרקעיות לא נמדדו.

נתוני רשת וגבולות

- רשת הבקרה האפקטית מבוססת על רשת ישראל 2005 (GG5)
- מאודות הבקרה שעליהן מבוססת המדידה הן: אופו, בופו שבגובה 70.500, 66.922
- גבולות הפרטים התקבלו מ: קא/412

רשימת קואורדינטות של נקודות הגבול

מס' נקודה	קואורדינטת מזרח-מערב	קואורדינטת צפון-דרום	קואורדינטת מזרח-מערב	קואורדינטת צפון-דרום
1G	Y=187084.55	X=662189.02	Y=187084.55	X=662189.02
2G	Y=187101.55	X=662192.13	Y=187101.55	X=662192.13
3G	Y=187111.97	X=662194.03	Y=187111.97	X=662194.03
4G	Y=187112.21	X=662190.03	Y=187112.21	X=662190.03



לא לצרכי רישום

הצהרת המודד

אני מאשר כי מפה זו הוכנה ונערכה בקנה מידה 1:250. היא העתקה נכון של המפה הטופוגרפית/קטנה/מצוינת/אורוטרופוטו/מפוטצולם (כפי העניין) על סמך מדידה שהסתיימה ביום 29 בחודש דצמבר שנת 2020.

בהסתמך על בקרת איכות שביצעתי למפה זו אני מאשר כי כל הפרטים ומאפייניהם שצוינו במפה מזויקים לפי האמוד.

דגרת דיוק אופק היא 3

דגרת דיוק אנכי היא 3

המפה בוצעה בהתאם לתקנות המודדים (מדידה ומפוי), התשע"ז-2016.

תאריך גמר התכנית 30.12.2020

