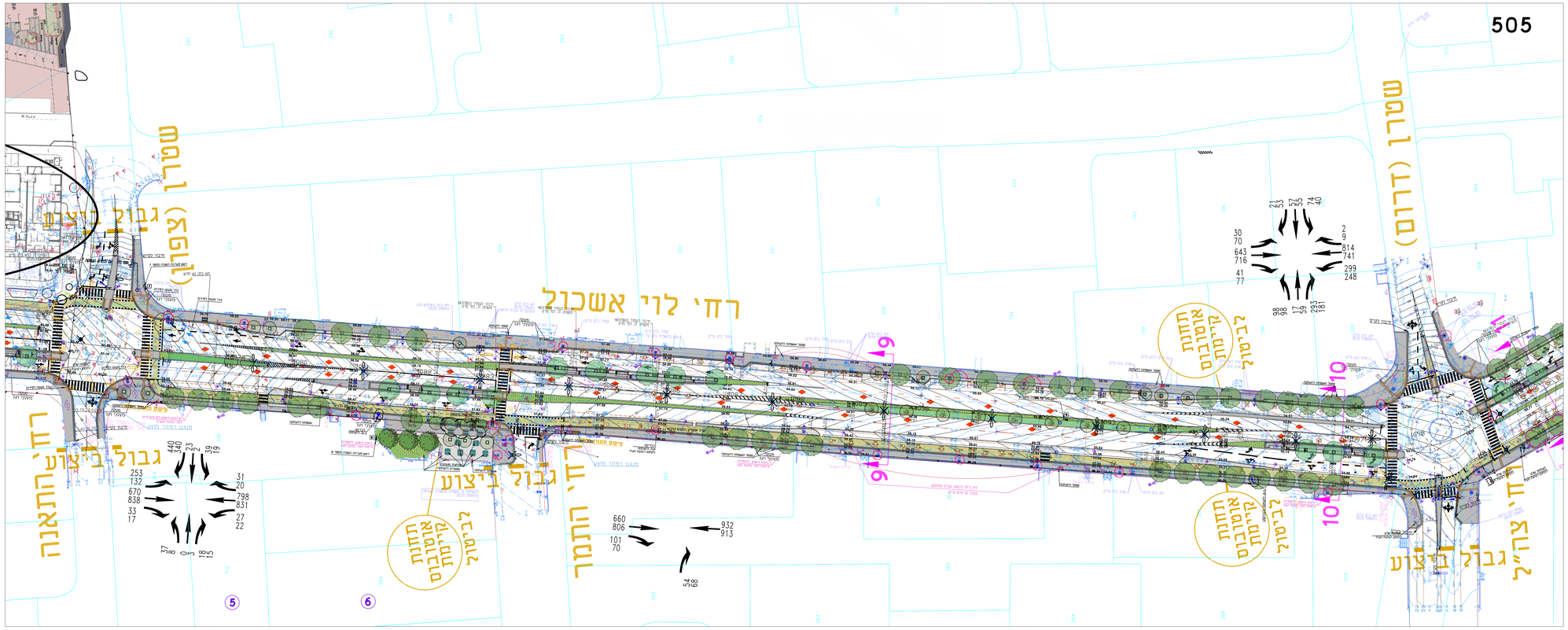

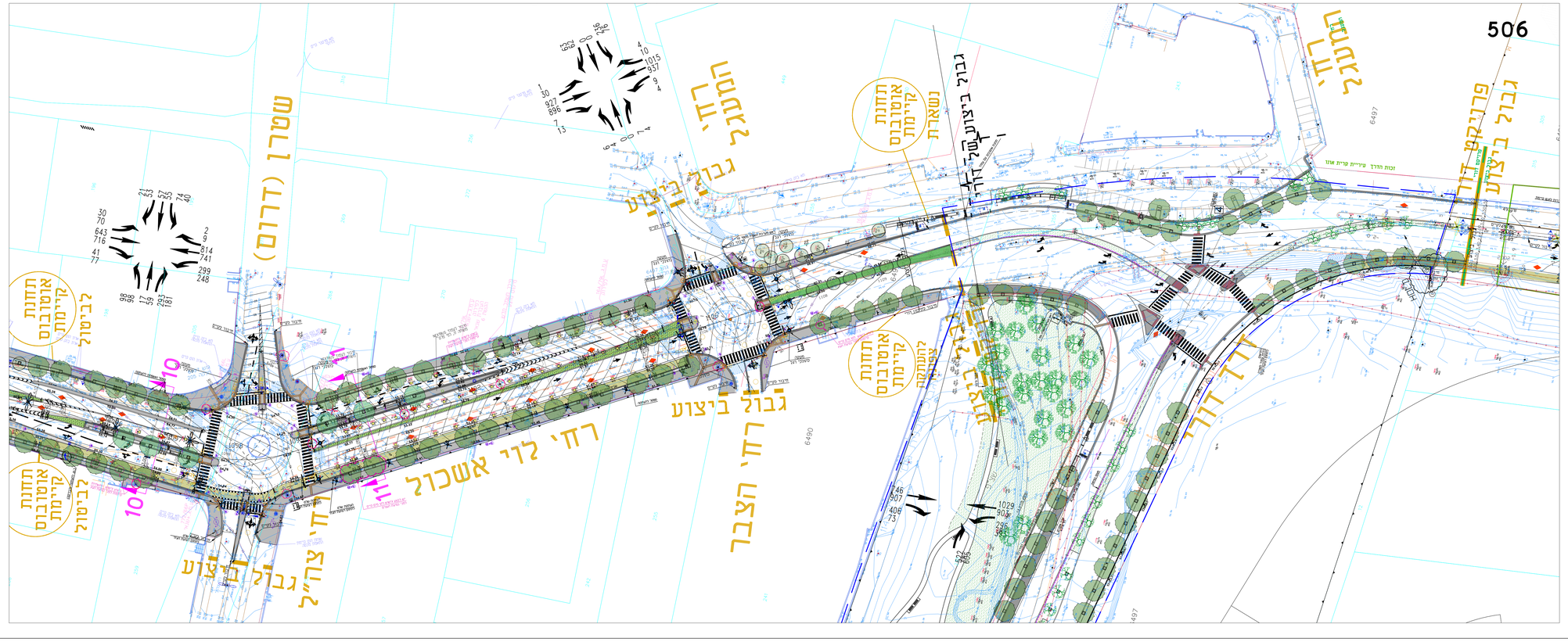

לשימוש ע"י הארכיב

מס. ארכיב	מס. רובע	מס. ציר	מס. מדידה	דיסקס תכנון

תאריך	הפצה
25.09.16	
06.03.17	ניהול פריקים ויעצים

הערות

המבצע אחראי לבדיקות התוכניות ולהלאמתן במקום.
על המבצע לבנות את כל המדידות ועל כל מגרש או א' המאפיה עליו להודיע מיד למתכנן.
אין לבצע מידה מידה ע"י מדידה בשרטוט, מהנדס/ביצוע המשתמש בתוכנית זו מוקנה להזמנתו.
ואשר שלו בנוסף לשם האדריכל נושא בכבוד באחריות המקצועית המוטלת מהנכנית.
שימוש בתוכנית זו בנגיעות האלומים בה ללא אישור מראש בכתב מאת המתכנן אסור בתוקפ.

מפתח גלילונות

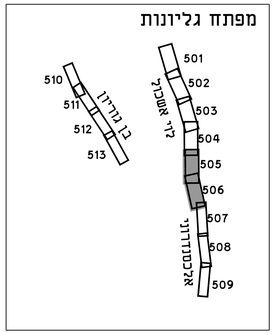

מקרא

ראש מערכת השמרה	1	סימון פרט	
אבן שפה גננית		שרטוט גינון קיים	
גומה לעץ		גינון חדש	
רצועת טרנטר		עץ קיים לעקירה	
גשרות טרנטר סביב אלמנטים קיימים		עץ קיים להשתלה	
משטח התראה		עץ קיים לשימור	
אבן הכוונה לעיוורים		עצים מתוכננו	
שביל אופניים מתוכנן			
סכנת אוטובוס	BUS	עמוד next bus	
מתקנ אופניים		מעבה בטיחות	

*אלמנטים המסומנים בחתום האדיכה יש לרצף סביבם משטח אחודה עם שורות טרנטר, כפי שמסומן

רשימת פרטים

.1	פרט ריצוף מדרכה
.3	פרט ריצוף אי תנועה
.4	פרט ריצוף והמחצת מדרכה באזור מעברי חציה
.45	פרט שביל אופניים במפלס המדרכה
.35	פרט שביל אופניים במפלס הכביש
.6	פרט אבן שפה גננית
.7	פרט חבס חיא
.8	פרט מחסום רכב
.9	פרט מתקנ אופניים
.10	פרט אשפתון
.11	פרט גומה לעץ
.12	פרט שריג אבני כעש
.13	פרט מפסל
.15	פרט תחנת אוטובוס -ראה גיליון 6075/16-07-608

הערה

המחמיר יצמד ככל הניתן אל אבן האפה העפר הגחוות מתכנן הקונעה לפרוה המרכיבי האפשר.
תמורה שעדיין יכולים מוצעות המתכנים. יש לרצף סביבו בריצוף הקונה בצוון והמרכנם

מס.	תאריך	אישר
0	עדכון רוש ראה, בשל עדכון ערוגה בדרי כיבי דר ראש עם מרק. חות ראש תערוגה ג	03.11.19
0	עדכון רוש רחמים	06.10.19
0	עדכון פיתוח בהתאם לרוש הנעה מעודכן. עדכון רוש ראה	03.10.19
0	עדכון פיתוח בהתאם לרוש הנעה ראה ערות משד המקודה. עדכון רוש מחק אבו ראי	05.09.19
0	עדכון רוש רחמים עדכון רוש הנעה ראה ערות ערה אל משד המקודה	21.08.19
0	עדכון רוש תשוחה בנגישה. ראה. עדכון ופיתוח יפי רוש הנעה	21.05.19
0	עדכון רוש הנעה ראה ערות משפה משד המקודה	28.03.19
0	עדכון רוש תשוחה חקנעה	25.03.19
0	עדכון רוש תשוחה. עדכון מיגשל עצים בהתאם לשחזות פיתוח. הוספת פרוט בהתאם לנגישות נגישות	28.01.19
0	עדכון הפיתוח בהתאם לרוש הנעה מעודכן. הוספת רוש בנגישות	07.11.18
0	עדכון הפיתוח בהתאם לרוש הנעה מעודכן	21.08.18
0	עדכון הפיתוח בהתאם לרוש הנעה מעודכן	19.03.18
0	עדכון השלמת פיתוח בא' הנעה מדרכות בהתאם לרוש הנעה מעודכן	30.01.18
0	עדכון רוש הנעה מעודכן. עדכון השלמת פיתוח באי הנעה. ומדרכות בהתאם	27.06.17
0	עדכון התכנית בהתאם לדיון בגישות	11.05.17
0	עדכון רוש הנעה ראה. עדכון פיתוח ערים. תחנות אוטובוס. שביל אופנים	06.03.17
0	עדכון רוש ראה	25.01.17
0	עדכון תחנת אוטובוס	12.01.17
0	עדכון רוש ראה ומפה מתרים	22.12.16
0	עדכון רוש הנעה מעודכן. עדכון והשלמת פיתוח בהתאם	02.11.16
0	השלמת פיתוח במפתים. מדרכות. אי הנעה	26.10.16
0	עדכון תחנות אוטובוס לפי רוש הנעה מעודכן	25.09.16

נתיבי איילון — עיון ○ | למכרז ● | לביצוע ○

שם הפרויקט PROJECT
"מהיר לעיר" עדיפות לתחבורה ציבורית
קרית אונו

שם התכנית PLAN
תוכנית פיתוח כללית
גיליונות 505-506

המתכנן DESIGNER
דורית מרגלית
אדריכלי נוף בע"מ
רחוב הבנים 9 רמת גן 52512 טלפון 03-6121861 פקס 03-6121862
e-mail:office@margalit-landarch.co.il

PREPARED BY	תכנון אשר"ת וינגרטן	SCALE	1 : 500
DRAWN	מרכז		
VERIFIED	בקיר	DWG. NO.	6075/16-07-(603)
SURVEY	דדר		

מהדורה 0	תאריך 03.11.19	
מס' התכנית	פיתוח וגיליון	1189 × 841